

Всероссийская олимпиада школьников по географии 2022 -2023. Школьный этап.

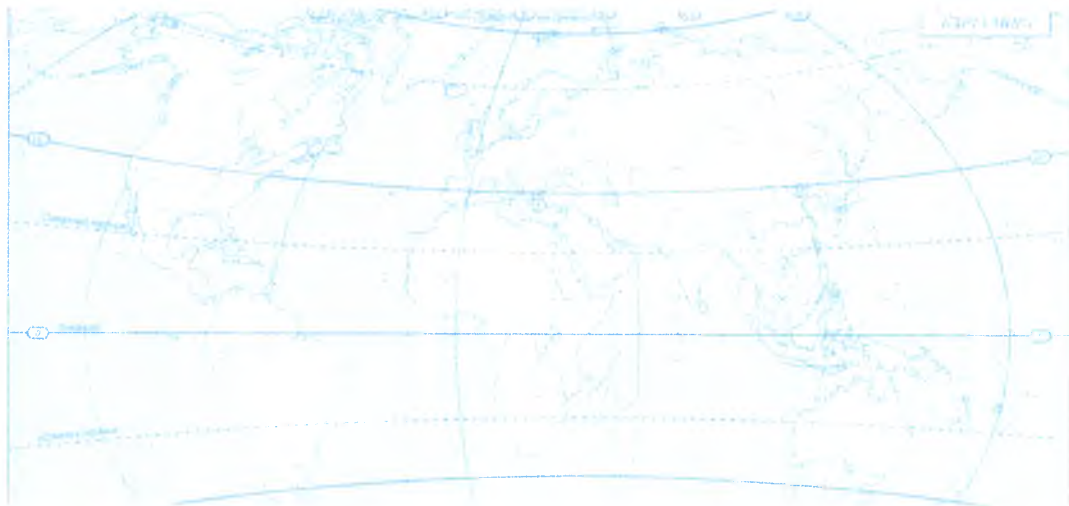
5-6 классы

Теоретический тур

Задание 1.

Количество баллов – 7 (по одному баллу за каждый правильный ответ)

Как объединены приведённые в овалах названия географических объектов? Впишите это слово в круг. Нанесите эти 6 объектов на карту.



Ответы: _____

Задание 2

Количество баллов - 3

Город Каргополь находится в Архангельской области, на левом берегу реки Онеги. У местных жителей есть особый говор (манера говорить отличается от жителей, например, Калининградской области и других регионов России) и существуют слова, которые употребляют только в этой местности. Так, есть слова: водожомина, зыбун, жидель, топость – как вы думаете, что означают эти слова? (это названия одного и того же природного объекта). Ответ: ~~болото~~ болото

Задание 3

Количество баллов - 2

Мертвое море - это бессточное солёное озеро на Ближнем Востоке, располагающееся между Израилем, Иорданией и Палестиной. Побережье моря является самым низким участком суши на Земле. На арабском языке оно так и называется - аль-Бахр аль-Майит (Мёртвое море). Почему оно так называется? Объясните свой ответ.

Ответ: Соль не потому что соль может развесить глаза

Задание 4

Расположите материки в порядке увеличения их площади.

Количество баллов – 3 (в случае даже одного случая неправильной расстановки баллы не начисляются)




Ответ: _____

ВСЕГО ЗА ТЕОРЕТИЧЕСКИЙ ТУР – 15 БАЛЛОВ

Тестовый тур

1. В некоторых мультфильмах одним из героев бывает это животное. Как оно называется (А) и где живёт (на каком материке (Б))?



Ответ: А) _____ Б) _____

2. Какой материк пересекают все меридианы?

А) Антарктиду Б) Евразию В) Северную Америку Г) Австралию

Ответ: Б - Евразию

3. Какой признак отличает нашу планету от других «планет земной группы»?

- 1) имеет шарообразную форму;
- 2) имеет атмосферу;
- 3) имеет естественный спутник;
- 4) присутствует вода в жидком, твёрдом и газообразном виде.

Ответ: 2

4. Как называется форма Земли?

а) шар; б) эллипсоид; в) параболоид; г) геоид.

Ответ: б) эллипсоид

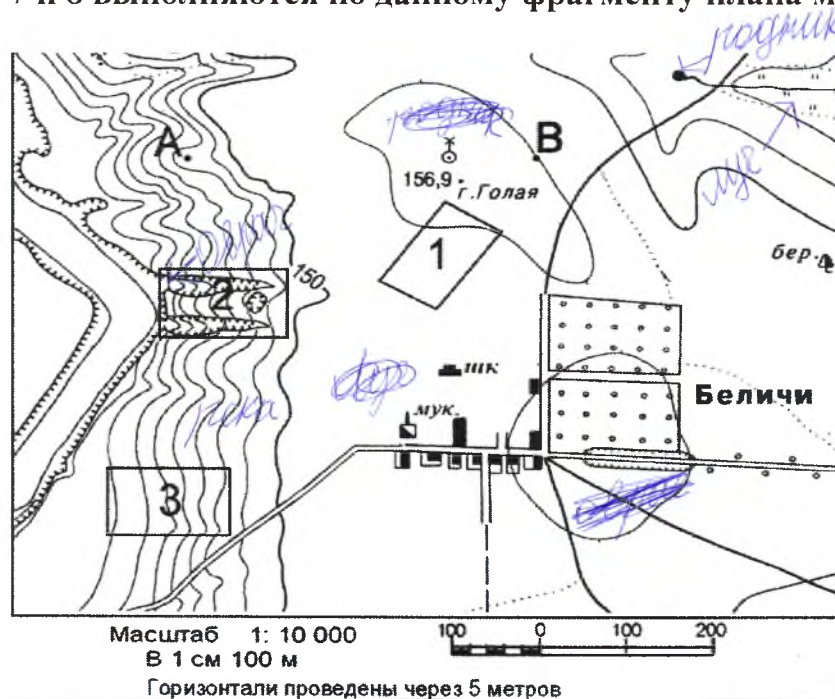
5. Какой природный объект описан в определении: это эффузивное геологическое образование, имеющее выводное отверстие (жерло, кратер, кальдера) или трещины, из которых горячая лава и вулканические газы поступают на поверхность из недр планеты, или поступали ранее.

Ответ: ВУЛКАН

6. Этот остров является одновременно островным государством. По площади является 4-ым по величине в мире. После распада суперконтинента Гондвана, около 88 миллионов лет назад, Он отделился от Индии, что обусловило развитие местных растений и животных в относительной изоляции. Более 90 % местных видов не встречаются больше нигде на Земле. Разнообразные экосистемы острова и уникальный животный мир сегодня находятся под угрозой вымирания из-за быстро растущего населения. От близлежащего материка отделен широким проливом. Его иногда называют «Великий Красный Остров» из-за его красных латеритных почв. Среди эндемичных животных самыми известными являются лемуруобразные.

Ответ: Мадагаскар

Задания 7 и 8 выполняются по данному фрагменту плана местности:



7. Укажите направление по отношению к сторонам света:

А) от точки А к точке В восток Б) от точки А на школу юго-восток
 Ответ: Б - от точки А на школу

8. Подпишите прямо на фрагменте плана местности следующие объекты:

А) река Б) овраг В) родник Г) луг

9. Естественный выход подземных вод на земную поверхность на суше – это:

А) родник Б) гейзер В) вулкан Г) термальный источник

Ответ: Б - гейзер, А

10. Выберите строку, содержащую только моря Атлантического океана:

А) Балтийское, Баренцево, Берингово, Охотское
 Б) Ирландское, Балтийское, Средиземное, Карибское
 В) Баренцево, Охотское, Японское, Саргассово
 Г) Норвежское, Восточно-Сибирское, Охотское, Желтое

Ответ: Б

11. Выберите реку, впадающую в самый холодный океан

- А) Эльба Б) Амур В) Енисей Г) Ганг

Ответ: А Б

12. Какой регион России отделен от основной территории нашего государства территориями других стран?

Ответ: Нанкинград

13. У какой реки есть «город-тезка» в Калининградской области?

- А) Анграпа Б) Неман В) Лава Г) Преголя

Ответ: Б

14. Подпишите на фрагменте картосхемы страны, которые являются соседями Литовской Республики:



15. Какое специфическое название имели корабли, на которых ходили викинги?

- А) Бригантина Б) Драккар В) Галеон Г) Фрегат

Ответ: Б

КОЛИЧЕСТВО БАЛЛОВ ЗА ТЕСТОВЫЙ РАУНД - 20

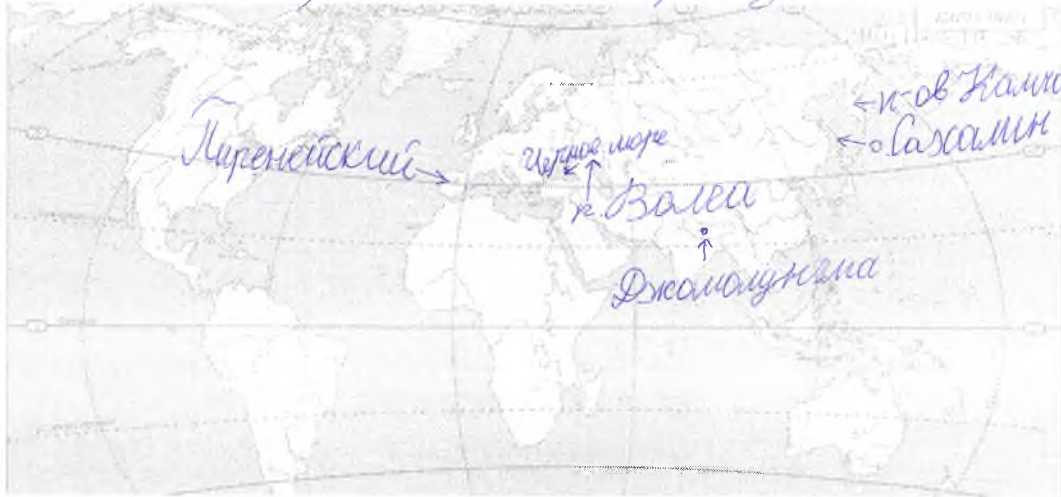
БЛАНК ОТВЕТОВ

Теоретический тур

ШИФР:

Задание 1. Количество баллов – 7 (по одному баллу за каждый правильный ответ)

На материке Евразия



75

Задание 2

Количество баллов - 3

Дика вода Балото

35

Задание 3

Количество баллов - 2

Котомы что сам может разнести глаза, и чем много живого

25

Задание 4

Количество баллов – 3 (в случае даже одного случая неправильной расстановки баллы не начисляются)

Австралия, Антарктида, Южная Америка, Северная Америка, Африка, Евразия.

35

Тестовый тур

№	Ответ	№	Ответ
15 05	1) А) Тунис, Б) Америка	9	Тунис или родник
15	2) Б - Евразия	10	Балтийское, Берингово
15	3) Имеет атмосферу	11	В
15	4) Вода	12	Калининградская область
15	5) ВУ Иран	13	Неман
15	6) Мадагаскар	14	1) Латвия 3) Польша
25 05	7) А) На восток Б) От точки А	14	2) Россия 4) Белорусия
	8)	15	Драккар

15
15
15
15
15
15
15
15
135

Председатель секции: Сивенькая Т. Н. Прес-

Члены секции: Турская Л. А. Л

Лаенко А. А. Лг-

Олегов О. И.

Корсакина С. П. Омуз

Смаженко С. Н.

Уткина Н. А.