

**Всероссийская олимпиада школьников по географии 2018 -2019. Школьный этап.
5 класс, Теоретический тур**

Задание 1.

Нанести (подписать) на контурную карту названия животных, которые обитают только на этих материках. Указать не менее 10 животных. Одомашненных животных НЕ указывать.

КОЛИЧЕСТВО БАЛЛОВ

- 10

Задание 2

В таблицу вставьте недостающее слово – название науки, изучающей различные объекты или явления природы

Список слов для вставки: астрономия, физика, химия, геология, физическая география, биология, экология.

КОЛИЧЕСТВО БАЛЛОВ - 7

Задание 3


Подберите обобщающие слова или слово, обозначающее общее название группы слов, добавьте ещё по одному слову в каждую группу:

- Уголь, каменная соль, железная руда
- Амазонка, Волга, Енисей
- Охотское, Балтийское, Красное
- Горы, равнины, холмы
- Север, Северо-Запад, Юг

КОЛИЧЕСТВО БАЛЛОВ - 10

Задание 4

Рассмотрите достопримечательности городов России на фотографиях. Заполните таблицу.



КОЛИЧЕСТВО БАЛЛОВ - 8

ВСЕГО ЗА ТЕОРЕТИЧЕСКИЙ ТУР – 35 БАЛЛОВ

Тестовый тур

Выберите правильный ответ

✓ 1. Самое крупное млекопитающее на Земле?

- А) африканский слон
Б) синий кит
В) индийский слон
Г) кашалот

✓ 2. Какой материк пересекают все меридианы?

- А) Антарктиду
Б) Евразию
В) Северную Америку
Г) Австралию

✓ 3. В пустынях редкая растительность, потому что:

- А) они расположены около экватора;
Б) в этих районах выпадает очень мало осадков
В) эти районы расположены внутри материков
Г) рельеф местности имеет много неровностей

✓ 4. Самый твёрдый минерал?

- А) графит
Б) полевоы шпат
В) сапфир
Г) алмаз

✓ 5. Ближайшая к Солнцу планета?

- А) Марс
Б) Земля
В) Сатурн
Г) Меркурий

✓ 6. Какая вершина имеет наибольшую высоту?

- А) Народная
Б) Эльбрус
В) Белуха
Г) Казбек

7. Если от человека не падает тень, то угол падения солнечных лучей к земной поверхности составляет:

- А) 45°
Б) 50°
В) 80°
Г) 90°

✓ 8. Выберите реку, впадающую в Каспийское море:

- А) Днепр
Б) Неман
В) Волга
Г) Печора

✓ 9. Какой материк омывают 4 океана?

- А) Африка
Б) Евразия
В) Южная Америка
Г) Северная Америка

10. В конюшнях Ашхабадского конного завода за два часа до этого события лошади начали бить ногами, громко ржать, потом сорвались с привязи. Лошадей поймали у ворот конюшни и водворили на место. Через 1,5 часа кони выбили двери и разбежались...

Какая трагедия последовала за этим?

11. Выберите реку, впадающую в самый холодный океан

- А) Волга
Б) Амур
В) Лена
Г) Рейн

✓ 12. О каком оптическом явлении в атмосфере идет речь: разноцветное свечение в полярных широтах. *Полярное сияние*

✓ 13. У какой реки есть «город-тезка» в Калининградской области?

- А) Анграпа
Б) Неман
В) Лава
Г) Преголя

✓ 14. Назовите самый западный город России.

- А) Краснознаменск
Б) Балтийск
В) Багратионовск
Г) Полесск

✓ 15. С какими государствами наша Калининградская область имеет государственные границы? *Польша*

КОЛИЧЕСТВО БАЛЛОВ ЗА ТЕСТОВЫЙ РАУНД – 15

Перенесите ответы в бланк ответов!

БЛАНК ОТВЕТОВ

5 класс

Шифр

Задание 1.



Задание 2.

Лунное затмение	Внутреннее строение Земли	Загрязнение морей и океанов	Солевой состав морской воды	Лесные ландшафты Калининградской области	Насекомые лесных экосистем Калининградской области	Изменение атмосферного давления
15	05	15	15	15	05	15
Астро-камень	Геология	Железо	Тихая	Лесовая	Океанология	Лесовая

Задание 3.

Группа слов	Обобщающие слова	Можно добавить
ПРИМЕР: пустыня, тайга, джунгли	Природная зона	Степь
Уголь, каменная соль, железная руда	Руды	Золотая руда
Амазонка, Волга, Енисей	Реки	Ока, Амур
Охотское, Балтийское, Красное	Море	Черное
Горы, равнины, холмы	Рельеф местности	Земля
Север, Северо-Запад, Юг	Полоса	Восток

-----линия отреза-----

Шифр

Фамилия, имя, отчество

Губалец Кристина Антоновна

ОУ

МБОУ сш № 12

Класс

5 "А"

Задание 4.

	Название достопримечательности	В каком городе находится	Назовите ещё одну достопримечательность, расположенную в том же городе
1	Красная площадь	Москва	Московский Кремль
2	Кремль	Санкт-Петербург	Музей Эрмитажа
3	Мемориал Петру I	Санкт-Петербург	Исакиевский собор
4	Родина Мать	Вологда	Мамонтовская пещера

Тест

№ вопроса	Ответ	№ вопроса	Ответ
1	Б Синий Кит	9	Б Евразия
2	А Антарктиду	10	Не знаю
3	Б	11	Г
4	Г Алмаз	12	Северное сияние
5	Г Меркурий	13	Г
6	Б	14	Б
7	Г	15	Польша, Либва
8	В Волга		

125

Председатели жюри: Сивилев АИ
 Члены жюри: Гуреев АА
 Лавин А
 Ожуг ОА
 Сташнев СИ
 Коржавин СР

360

Всероссийская олимпиада школьников по географии 2018 -2019. Школьный этап.

5 класс, Теоретический тур

Задание 1.

Нанести (подписать) на контурную карту названия животных, которые обитают только на этих материках. Указать не менее 10 животных. Одомашненных животных НЕ указывать.

КОЛИЧЕСТВО БАЛЛОВ

- 10

Задание 2

В таблицу вставьте недостающее слово – название науки, изучающей различные объекты или явления природы

Список слов для вставки: астрономия, физика, химия, геология, физическая география, биология, экология.

КОЛИЧЕСТВО БАЛЛОВ - 7

Задание 3


Подберите обобщающие слова или слово, обозначающее общее название группы слов, добавьте ещё по одному слову в каждую группу:

- Уголь, каменная соль, железная руда
- Амазонка, Волга, Енисей
- Охотское, Балтийское, Красное
- Горы, равнины, холмы
- Север, Северо-Запад, Юг

КОЛИЧЕСТВО БАЛЛОВ - 10

Задание 4

Рассмотрите достопримечательности городов России на фотографиях. Заполните таблицу.



КОЛИЧЕСТВО БАЛЛОВ - 8

ВСЕГО ЗА ТЕОРЕТИЧЕСКИЙ ТУР – 35 БАЛЛОВ

Тестовый тур

Выберите правильный ответ

1. Самое крупное млекопитающее на Земле?

- А) африканский слон
Б) индийский слон
В) синий кит
Г) кашалот

2. Какой материк пересекают все меридианы?

- А) Антарктиду
Б) Евразию
В) Северную Америку
Г) Австралию

3. В пустынях редкая растительность, потому что:

- А) они расположены около экватора;
Б) в этих районах выпадает очень мало осадков
В) эти районы расположены внутри материков
Г) рельеф местности имеет много неровностей

4. Самый твёрдый минерал?

- А) графит
Б) полевой шпат
В) сапфир
Г) алмаз

5. Ближайшая к Солнцу планета?

- А) Марс
Б) Земля
В) Сатурн
Г) Меркурий

6. Какая вершина имеет наибольшую высоту?

- А) Народная
Б) Эльбрус
В) Белуха
Г) Казбек

7. Если от человека не падает тень, то угол падения солнечных лучей к земной поверхности составляет:

- А) 45°
Б) 50°
В) 80°
Г) 90°

8. Выберите реку, впадающую в Каспийское море:

- А) Днепр
Б) Неман
В) Волга
Г) Печора

9. Какой материк омывают 4 океана?

- А) Африка
Б) Евразия
В) Южная Америка
Г) Северная Америка

10. В конюшнях Ашхабадского конного завода за два часа до этого события лошади начали бить ногами, громко ржать, потом сорвались с привязи. Лошадей поймали у ворот конюшни и водворили на место. Через 1,5 часа кони выбили двери и разбежались...

Какая трагедия последовала за этим?

11. Выберите реку, впадающую в самый холодный океан

- А) Волга
Б) Амур
В) Лена
Г) Рейн

12. О каком оптическом явлении в атмосфере идет речь: разноцветное свечение в полярных широтах.

13. У какой реки есть «город-тезка» в Калининградской области?

- А) Анграпа
Б) Неман
В) Лава
Г) Преголя

14. Назовите самый западный город России.

- А) Краснознаменск
Б) Балтийск
В) Багратионовск
Г) Полесск

15. С какими государствами наша Калининградская область имеет государственные границы? Москва

КОЛИЧЕСТВО БАЛЛОВ ЗА ТЕСТОВЫЙ РАУНД – 15

Перенесите ответы в бланк ответов!

БЛАНК ОТВЕТОВ

5 класс

Шифр

Задание 1.



Задание 2.

Лунное затмение	Внутреннее строение Земли	Загрязнение морей и океанов	Солевой состав морской воды	Лесные ландшафты Калининградской области	Насекомые лесных экосистем Калининградской области	Изменение атмосферного давления
15	05	10	10	05	10	05
Астрономия	География	Экология	Химия	Экология	Биология	Ориентирование

Задание 3.

Группа слов	Обобщающие слова	Можно добавить
ПРИМЕР: пустыня, тайга, джунгли	Природная зона	Степь
Уголь, каменная соль, железная руда	Ископаемые	Олимпиада 10
Амазонка, Волга, Енисей	Река	Экономика 05
Охотское, Балтийское, Красное	Море	Рельеф 10
Горы, равнины, холмы	Форма рельефа	Лесоводство 05
Север, Северо-Запад, Юг	Стороны света	Северный полюс 05

-----линия отреза-----

Шифр

Фамилия, имя, отчество _____

ОУ _____

Класс _____

Задание 4.

	Название достопримечательности	В каком городе находится	Назовите ещё одну достопримечательность, расположенную в том же городе
1	Красная Тишина 0,5	Москва 0,5	Московский Кремль 0,5
2	Колта 0,5	Калининград 0,5	Музей Энгельса 0,5
3	Поместье Петра 1 1,5	Санкт-Петербург 1,5	Исаевский собор 0,5
4	Трижды мать 1,5	Валдай 0,5 Москва 0,5	Майв Курган 0,5

Тест

№ вопроса	Ответ	№ вопроса	Ответ
1	А 0	9	Б 1
2	Б 0	10	их отать вернули на место
3	Б 1	11	В 1
4	Г 1	12	Млечный путь 0
5	Г 1	13	Б 1
6	В 0	14	Б 1
7	Г 1	15	Москва 0
8	В 1		

95

Председатель: Сивилев ТИИ
 Члены жюри: Зирская ИИ
 Лавин ИИ
 Овчаров ОИ
 Стоянов СК
 Коржавин СР

360

Всероссийская олимпиада школьников по географии 2018 -2019. Школьный этап.
5 класс, Теоретический тур

Задание 1.

Нанести (подписать) на контурную карту названия животных, которые обитают только на этих материках. Указать не менее 10 животных. Одомашненных животных НЕ указывать.

КОЛИЧЕСТВО БАЛЛОВ

- 10

Задание 2

В таблицу вставьте недостающее слово – название науки, изучающей различные объекты или явления природы

Список слов для вставки: астрономия, физика, химия, геология, физическая география, биология, экология.

КОЛИЧЕСТВО БАЛЛОВ - 7

Задание 3





Подберите обобщающие слова или слово, обозначающее общее название группы слов, добавьте ещё по одному слову в каждую группу:

- Уголь, каменная соль, железная руда, *золотая руда*
- Амазонка, Волга, Енисей, *Ока*
- Охотское, Балтийское, Красное, *Чёрное*
- Горы, равнины, холмы, *вулканы*
- Север, Северо-Запад, Юг, *Восток*

КОЛИЧЕСТВО БАЛЛОВ - 10

Задание 4

Рассмотрите достопримечательности городов России на фотографиях. Заполните таблицу.

<p><i>Кремль</i></p>  <p>1</p>	<p>3</p> <p><i>Памятник Тимур I</i></p> 
<p><i>Кафедральный собор</i></p>  <p>2</p>	<p><i>Родина Мати</i></p> <p>4</p> 

КОЛИЧЕСТВО БАЛЛОВ - 8

ВСЕГО ЗА ТЕОРЕТИЧЕСКИЙ ТУР – 35 БАЛЛОВ

Тестовый тур

Выберите правильный ответ

1. Самое крупное млекопитающее на Земле?

- А) африканский слон Б) синий кит
В) индийский слон Г) кашалот

2. Какой материк пересекают все меридианы?

- А) Антарктиду Б) Евразию В) Северную Америку Г) Австралию

3. В пустынях редкая растительность, потому что:

- А) они расположены около экватора;
 Б) в этих районах выпадает очень мало осадков
В) эти районы расположены внутри материков
Г) рельеф местности имеет много неровностей

4. Самый твёрдый минерал?

- А) графит Б) полевой шпат В) сапфир Г) алмаз

5. Ближайшая к Солнцу планета?

- А) Марс Б) Земля В) Сатурн Г) Меркурий

6. Какая вершина имеет наибольшую высоту?

- А) Народная Б) Эльбрус В) Белуха Г) Казбек

7. Если от человека не падает тень, то угол падения солнечных лучей к земной поверхности составляет:

- А) 45° Б) 50° В) 80° Г) 90°

8. Выберите реку, впадающую в Каспийское море:

- А) Днепр Б) Неман В) Волга Г) Печора

9. Какой материк омывают 4 океана?

- А) Африка Б) Евразия
В) Южная Америка Г) Северная Америка

10. В конюшнях Ашхабадского конного завода за два часа до этого события лошади начали бить ногами, громко ржать, потом сорвались с привязи. Лошадей поймали у ворот конюшни и водворили на место. Через 1,5 часа кони выбили двери и разбежались...

Какая трагедия последовала за этим?

11. Выберите реку, впадающую в самый холодный океан

- А) Волга Б) Амур В) Лена Г) Рейн *Кони утонули*

12. О каком оптическом явлении в атмосфере идет речь: разноцветное свечение в полярных широтах. *Северное сияние*

13. У какой реки есть «город-тезка» в Калининградской области?

- А) Анграпа Б) Неман В) Лава Г) Преголя

14. Назовите самый западный город России.

- А) Краснознаменск Б) Балтийск В) Багратионовск Г) Полесск

15. С какими государствами наша Калининградская область имеет государственные границы?

Польша, Литва

КОЛИЧЕСТВО БАЛЛОВ ЗА ТЕСТОВЫЙ РАУНД – 15

Перенесите ответы в бланк ответов!

БЛАНК ОТВЕТОВ

5 класс

Шифр

Задание 1.



Задание 2.

Лунное затмение	Внутреннее строение Земли	Загрязнение морей и океанов	Солевой состав морской воды	Лесные ландшафты Калининградской области	Насекомые лесных экосистем Калининградской области	Изменение атмосферного давления
10	00	10	10	10	00	10
астрономия	География	Экология	Химия	Физическая география	Биология	Физика 50

Задание 3.

Группа слов	Обобщающие слова	Можно добавить
ПРИМЕР: пустыня, тайга, джунгли	Природная зона	Степь
Уголь, каменная соль, железная руда	Руды 00	Золотая руда 10
Амазонка, Волга, Енисей	Реки 10	Ока 10
Охотское, Балтийское, Красное	Море 10	Черное 10
Горы, равнины, холмы	Рельефности (горы) 00	Вулканы 00
Север, Северо-Запад, Юг	Полуса 00	Восток 10

70

-----линия отреза-----

Шифр

Фамилия, имя, отчество Кравцев Илья Олегович

ОУ МАОУ с/ш №12 Класс 5 "А"

Задание 4.

	Название достопримечательности	В каком городе находится	Назовите ещё одну достопримечательность, расположенную в том же городе
1	Кремль 0,5	Москва 0,5	Третьяковская галерея 0,5
2	Коллежский мост 1,5	Калининград 0,5	Риопротия 0,5
3	Памятник Петру I 1,5	Санкт-петер. 0,5	Эрмитаж 0,5
4	Водона Мать 1,5	Волгоград 0,5	Мамает курган 0,5

Тест

№ вопроса	Ответ	№ вопроса	Ответ
1	б 1	9	б 1
2	ж 1	10	0 жони утонции
3	б 1	11	0 б
4	д 1	12	1 северное сияние
5	д 1	13	0 д
6	б 1	14	1 б
7	б д 1	15	1 Галлия, митва
8	в 1		

12

Приседатели: Семенев АТК
 Ученые и др.: Пирсеев АА Дос
 Пирсеев АА Дос
 Омар Ом Ом
 Стасинко СК Стр-
 Коржавин СР Кор

365
 Плюс

Всероссийская олимпиада школьников по географии 2018 -2019. Школьный этап.

5 класс, Теоретический тур

Задание 1.

Нанести (подписать) на контурную карту названия животных, которые обитают только на этих материках. Указать не менее 10 животных. Одомашненных животных НЕ указывать.

КОЛИЧЕСТВО БАЛЛОВ

- 10

Задание 2

В таблицу вставьте недостающее слово – название науки, изучающей различные объекты или явления природы

Список слов для вставки: астрономия, физика, химия, геология, физическая география, биология, экология.

КОЛИЧЕСТВО БАЛЛОВ - 7

Задание 3


Подберите обобщающие слова или слово, обозначающее общее название группы слов, добавьте ещё по одному слову в каждую группу:

- Уголь, каменная соль, железная руда
- Амазонка, Волга, Енисей
- Охотское, Балтийское, Красное
- Горы, равнины, холмы
- Север, Северо-Запад, Юг

КОЛИЧЕСТВО БАЛЛОВ - 10

Задание 4

Рассмотрите достопримечательности городов России на фотографиях. Заполните таблицу.



КОЛИЧЕСТВО БАЛЛОВ - 8

ВСЕГО ЗА ТЕОРЕТИЧЕСКИЙ ТУР – 35 БАЛЛОВ

Тестовый тур

Выберите правильный ответ

1. Самое крупное млекопитающее на Земле?

- А) африканский слон Б) синий кит
В) индийский слон Г) кашалот

2. Какой материк пересекают все меридианы?

- А) Антарктиду Б) Евразию В) Северную Америку Г) Австралию

3. В пустынях редкая растительность, потому что:

- А) они расположены около экватора;
Б) в этих районах выпадает очень мало осадков
В) эти районы расположены внутри материков
Г) рельеф местности имеет много неровностей

4. Самый твёрдый минерал?

- А) графит Б) полевой шпат В) сапфир Г) алмаз

5. Ближайшая к Солнцу планета?

- А) Марс Б) Земля В) Сатурн Г) Меркурий

6. Какая вершина имеет наибольшую высоту?

- А) Народная Б) Эльбрус В) Белуха Г) Казбек

7. Если от человека не падает тень, то угол падения солнечных лучей к земной поверхности составляет:

- А) 45° Б) 50° В) 80° Г) 90°

8. Выберите реку, впадающую в Каспийское море:

- А) Днепр Б) Неман В) Волга Г) Печора

9. Какой материк омывают 4 океана?

- А) Африка Б) Евразия
В) Южная Америка Г) Северная Америка

10. В конюшнях Ашхабадского конного завода за два часа до этого события лошади начали бить ногами, громко ржать, потом сорвались с привязи. Лошадей поймали у ворот конюшни и водворили на место. Через 1,5 часа кони выбили двери и разбежались...

Какая трагедия последовала за этим?

11. Выберите реку, впадающую в самый холодный океан

- А) Волга Б) Амур В) Лена Г) Рейн

12. О каком оптическом явлении в атмосфере идет речь: разноцветное свечение в полярных широтах.

13. У какой реки есть «город-тезка» в Калининградской области?

- А) Анграпа Б) Неман В) Лава Г) Преголя

14. Назовите самый западный город России.

- А) Краснознаменск Б) Балтийск В) Багратионовск Г) Полесск

15. С какими государствами наша Калининградская область имеет государственные границы?

КОЛИЧЕСТВО БАЛЛОВ ЗА ТЕСТОВЫЙ РАУНД – 15

Перенесите ответы в бланк ответов!

БЛАНК ОТВЕТОВ

5 класс

Шифр

Задание 1.



Задание 2.

Лунное затмение	Внутреннее строение Земли	Загрязнение морей и океанов	Солевой состав морской воды	Лесные ландшафты Калининградской области	Насекомые лесных экосистем Калининградской области	Изменение атмосферного давления
10	10	10	10	10	10	10
астрономия	геология	экология	химия	природная география	биология	физика

Задание 3.

Группа слов	Обобщающие слова	Можно добавить
ПРИМЕР: пустыня, тайга, джунгли	Природная зона	Степь
Уголь, каменная соль, железная руда	Калининградские ископаемые	морф
Амазонка, Волга, Енисей	Реки	Приморья
Охотское, Балтийское, Красное	Моря	Черное
Горы, равнины, холмы	Рельеф поверхности	эрозии
Север, Северо-Запад, Юг	Стороны света	Северо-Восток

-----линия отреза-----

Шифр

Фамилия, имя, отчество _____

ОУ _____ Класс _____

Задание 4.

	Название достопримечательности	В каком городе находится	Назовите ещё одну достопримечательность, расположенную в том же городе
1			
2	Дворец И. Калита	Калининград	0,50
3			
4			0,50

Тест

№ вопроса	Ответ	№ вопроса	Ответ
1	Д	9	Д 10
2	А	10	00
3	Д	11	Д 00
4	Д	12	Воскресенье 10
5	Д	13	Д 100
6	Д	14	Д 10
7	Д	15	00
8	А		110

Председатели: Смирнов ТН (290) Пресс-
 Члены жюри: Берсенева ИА
 Лавина АА
 Овчарова ОО
 Ставецкая СВ
 Кержавина СВ